К статье Панжина А.А., Соколовой О.В. «Деформирование породных массивов …»

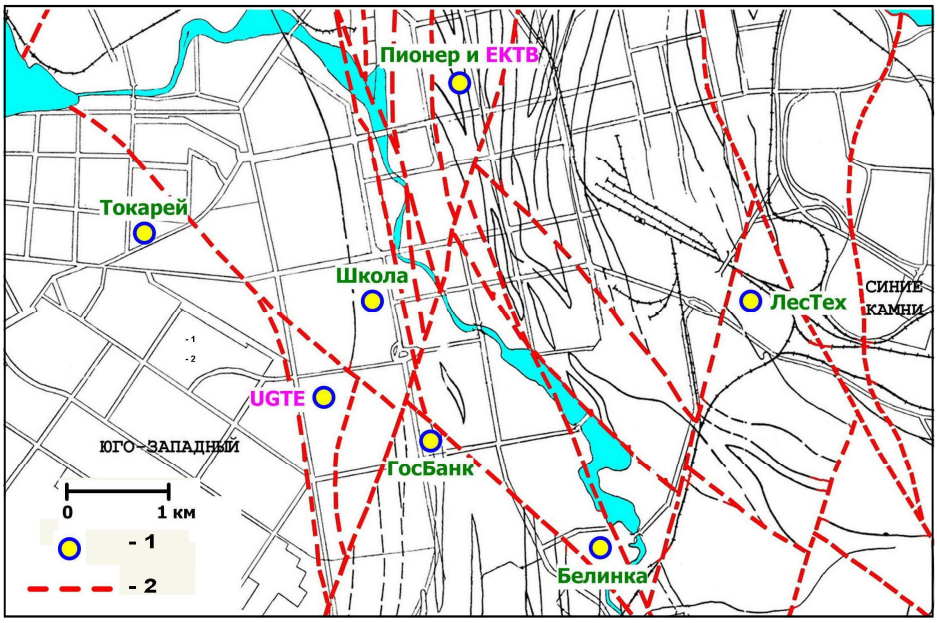

Рис. 4. Взаимное расположение станций UGTU и ЕКТВ на тектонической карте города: 1 – оборудованные станции деформационного мониторинга; 2 – тектонические нарушения и границы структурных блоков

К статье Чеботиной М.Я., Николина О.А. и др. «Тритий в воде колодцев и скважин...»

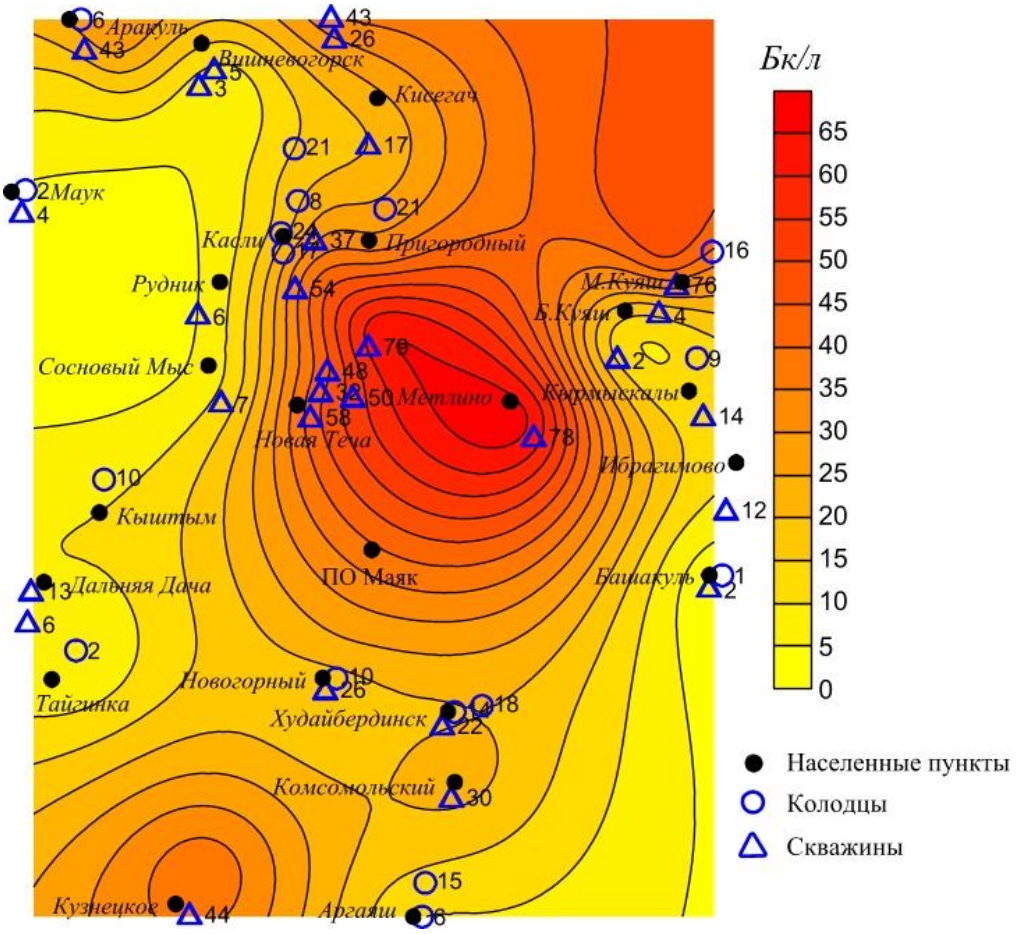

Рис. 1. Концентрации трития в воде колодцев и скважин в районе ПО «Маяк», Бк/л

К статье Шарова Н.В., Исаниной Э.В. и др. «Повышение достоверности геологических моделей...»

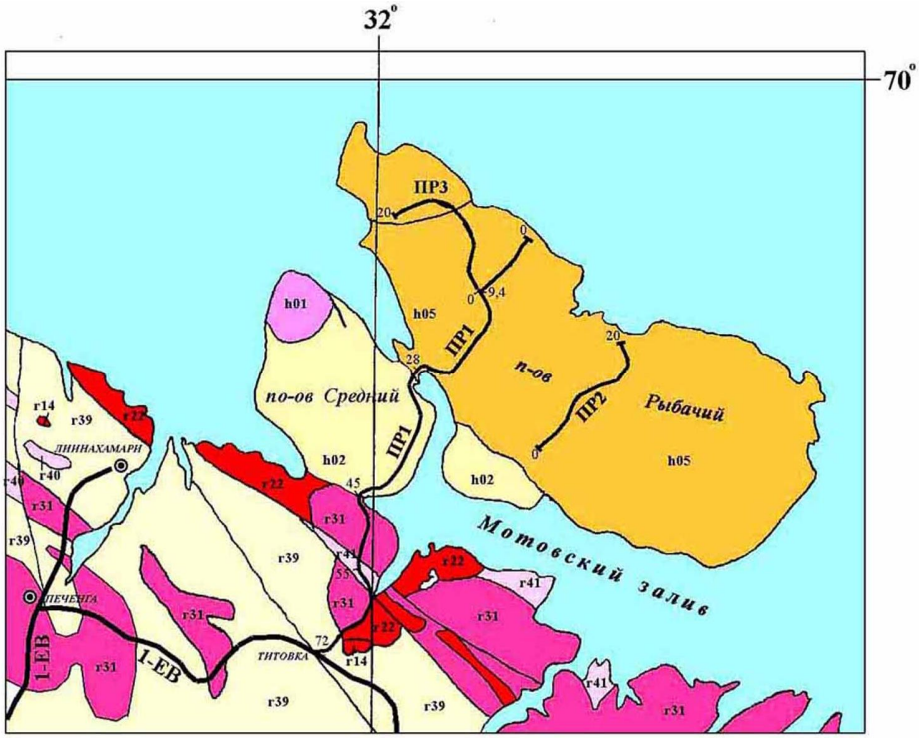

Рис. 3. Схема расположения сейсмических профилей МОГТ (ФГУ ГНПП «Спецгеофизика», 2001 г.)

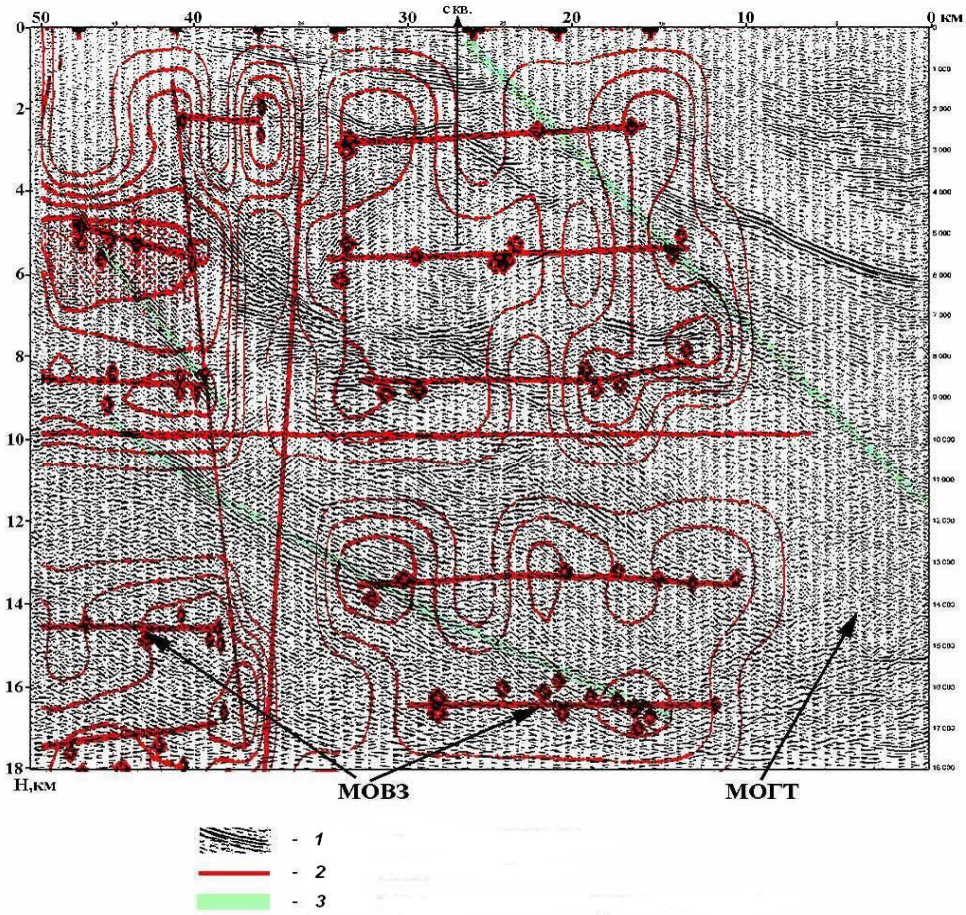

Рис. 5. Совмещенный разрез МОВЗ–МОГТ по профилю 1. Составили: Э.В. Исанина, В.М. Ступак; 1–сейсмические границы МОВ–ОГТ, 2–сейсмические границы МОВЗ, 3–крупные структурные элементы по данным МОВ–ОГТ